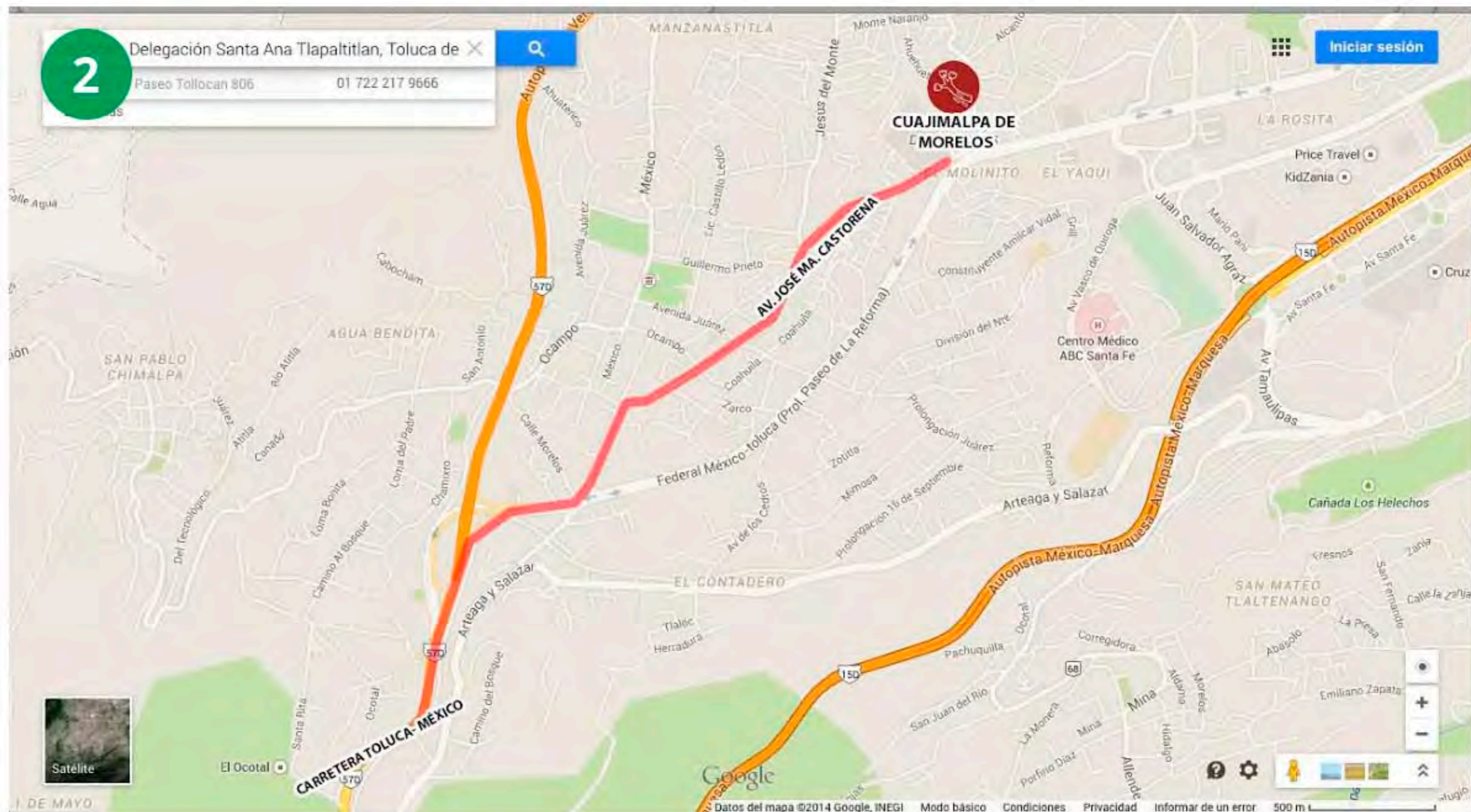
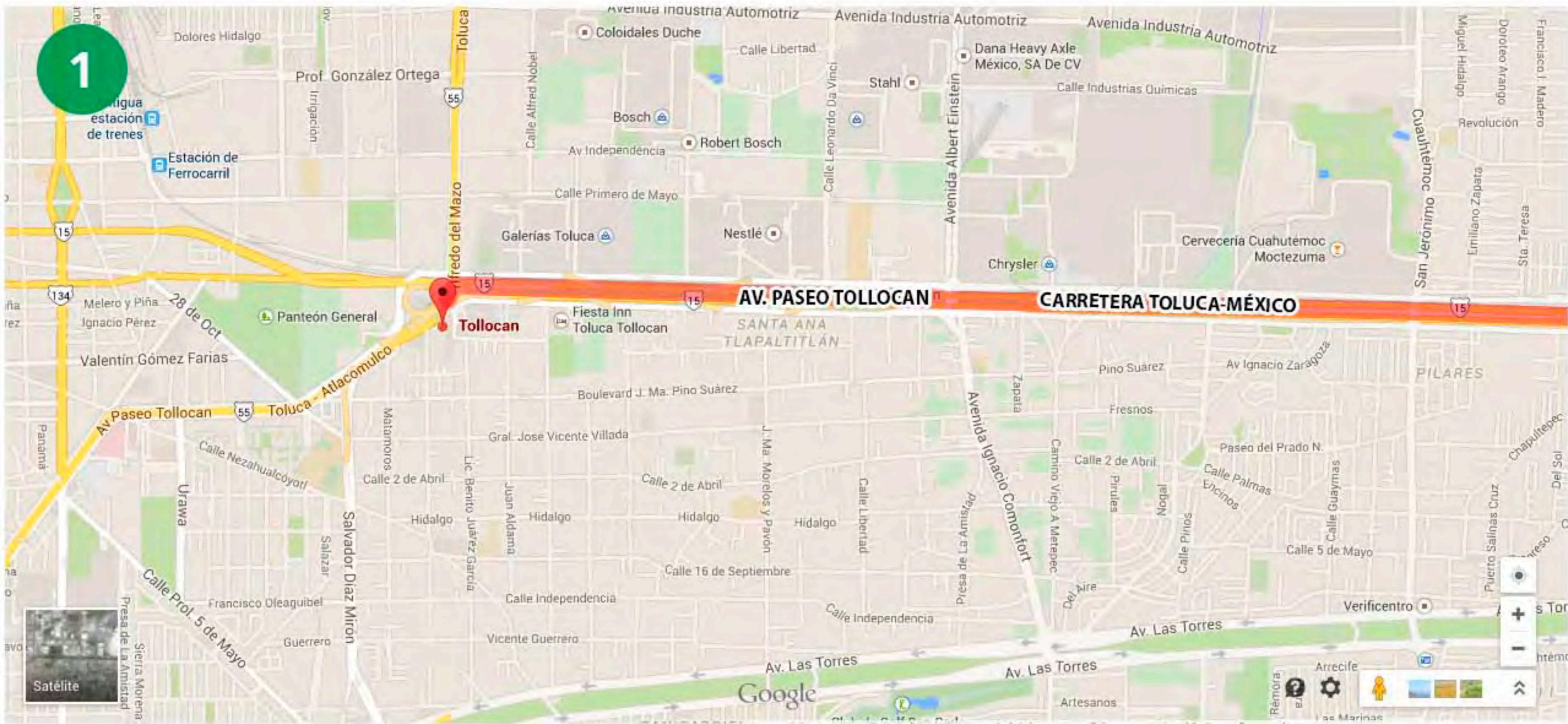
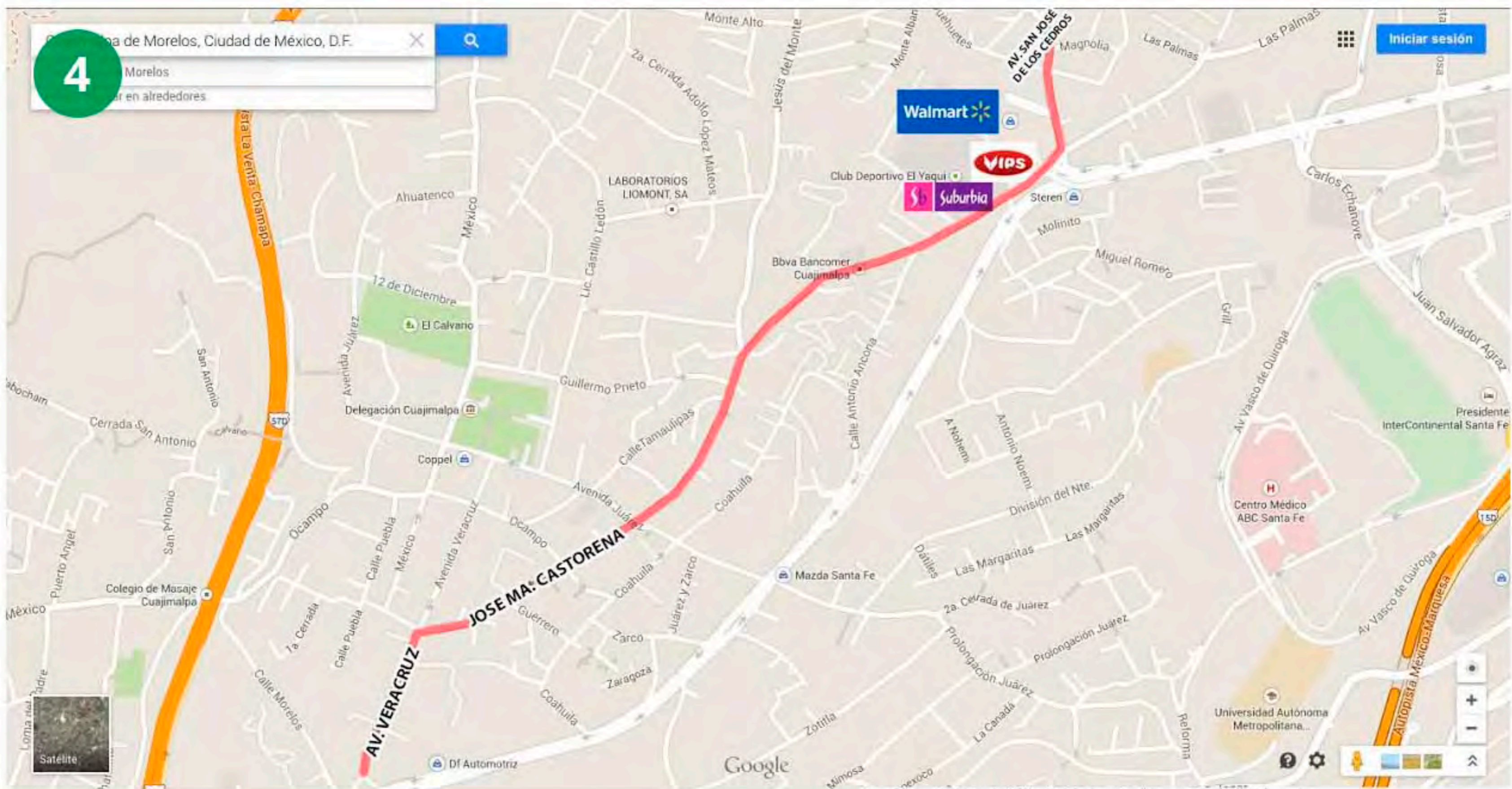
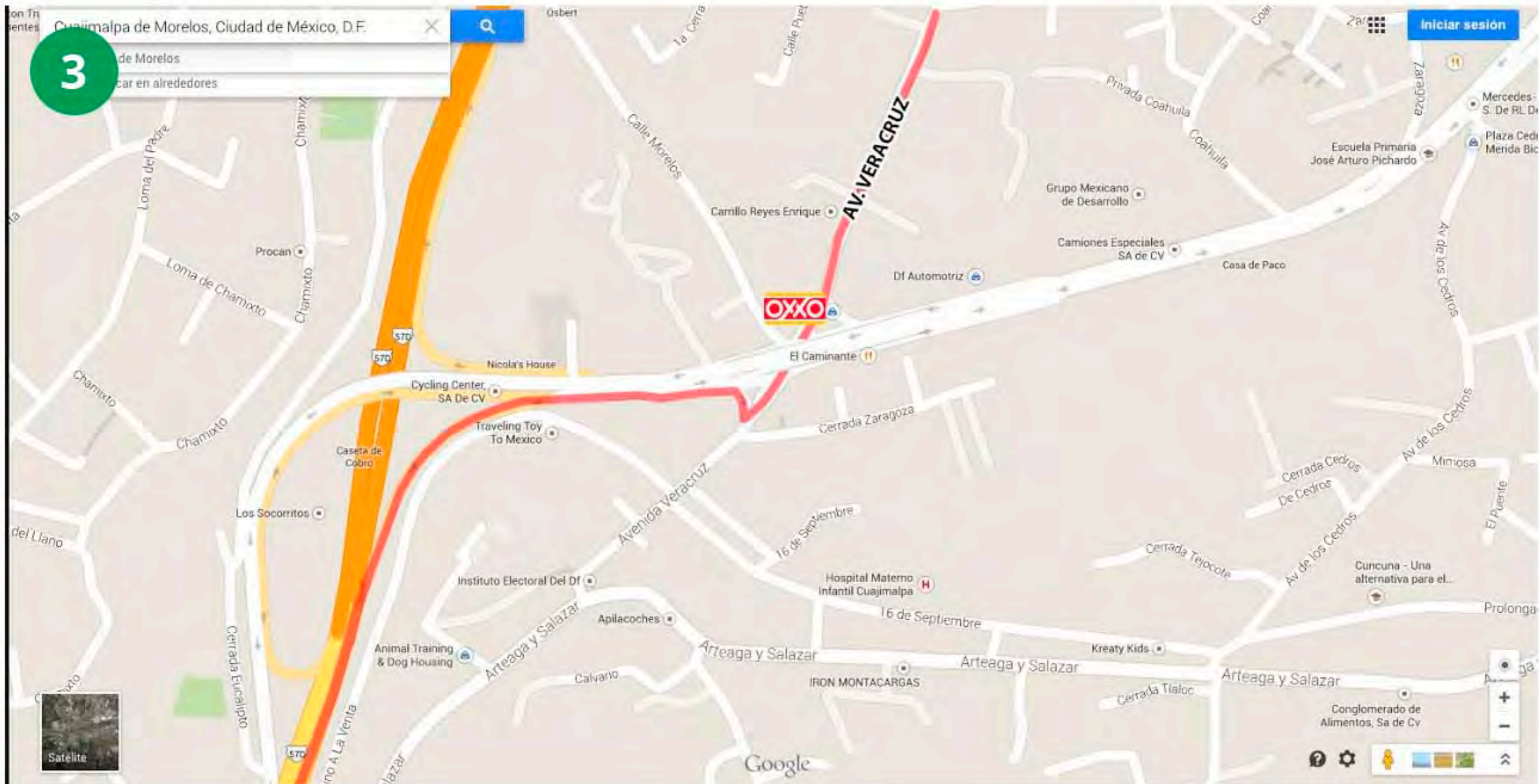


Tomando de referencia Paseo Tollocan. Se toma todo derecho la carretera México-Toluca (pasando como referencia Lerma, La Marquesa y El Desierto de los Leones), hasta la caseta de La Venta. (imagen 1 y 2)



Pasando la casta, se toma desviación hacia la Av. Veracruz, la cual se conecta con la calle José María Castorena, hasta llegar a "los Puentes del Yaqui"
(imagen 4 y 5)



Los "Puentes del Yaqui" se reconocen por ser un cruce donde se localiza un Vips, un Suburbia y un WaltMart. Llegando de la Carretera Federal México-Toluca, se toma la incorporación a la derecha, que es la Av. San José de los Cedros. CODIFARMA S.A. de C.V. se localiza entre la Av. San José de los Cedros y la calle Oyamel. (Imagen 5 y 6)

